

PROGRAM ROZVOJE OBCE  
ALBRECHTIČKY NA OBDOBÍ 2018–  
2023

**Kontakt:**

Obec Albrechtický

Albrechtický 131

742 55 Albrechtický

Tel.: 556 428 016

E-mail: [obec@albrechticky.cz](mailto:obec@albrechticky.cz)

Web: [www.albrechticky.cz](http://www.albrechticky.cz)

**Zpracoval:**

Ing. Zdeněk Šilhan

Spolek pro obnovu venkova ČR

[www.spov.org](http://www.spov.org)



Dokument byl zpracován v rámci projektu Podpora obnovy venkova pomocí zavedení strategického řízení (reg. číslo CZ.03.4.74/0.0/0.0/16\_033/0003008).



## OBSAH

---

ÚVOD.....	4
A. ANALYTICKÁ ČÁST.....	5
A.1 Charakteristika obce .....	5
1. Území .....	5
2. Obyvatelstvo.....	6
3. Hospodářství .....	7
Ekonomická situace.....	7
Trh práce.....	7
4. <b>Infrastruktura</b> .....	8
Technická infrastruktura .....	8
Dopravní infrastruktura.....	9
Dopravní obslužnost.....	9
5. <b>Vybavenost</b> .....	10
Bydlení.....	10
Školství, zdravotnictví, sociální péče.....	10
Život v obci, kultura a sport .....	11
Památky, turistické atraktivity a zajímavosti .....	12
6. <b>Životní prostředí</b> .....	12
7. <b>Správa obce</b> .....	13
Obecní úřad a kompetence obce .....	13
Hospodaření a majetek obce .....	13
A.2 <b>Východiska pro návrhovou část</b> .....	15
<i>Klíčové podněty ze šetření názorů obyvatel</i> .....	15
<i>SWOT analýza</i> .....	15
B. NÁVRHOVÁ ČÁST .....	22
B.1 Dlouhodobá vize.....	22
B.2 Opatření a aktivity.....	23
B.3 Podpora realizace programu.....	31

## ÚVOD

---

**Program rozvoje obce Albrechtičky je základním plánovacím dokumentem obce** zakotveným v zákoně č. 128/2000 Sb., o obcích. Jde o hlavní nástroj řízení rozvoje obce. Formuluje představy o budoucnosti obce a navrhuje způsoby, jak těchto představ dosáhnout. Slouží zejména jako manuály pro řízení rozvojových činností obce (při rozhodování zastupitelstva, při přípravě projektů, při tvorbě rozpočtů). Slouží i jako informační materiál pro občany a subjekty působící v obci. Program rozvoje zvyšuje připravenost obce k podání žádostí o dotační podporu a zvyšuje šance získat vnější finanční prostředky.

Program rozvoje obce (PRO) je zpracován na roky 2018–2023, tj. na 6 let. Dlouhodobý pohled na rozvoj obce je formulován ve strategické vizi pro období cca 20 let (přibližně do roku 2035, což odpovídá realizaci 3 návazných PRO).

Program rozvoje obce je tvořen analytickou částí (charakteristika obce, vyhodnocení dotazníkových šetření, SWOT analýza) a návrhovou částí (vize, opatření a aktivity, podpora realizace).

Zpracování PRO proběhlo jako součást projektu Podpora obnovy venkova pomocí zavedení strategického řízení.

Úvodní setkání s obyvateli proběhlo na podzim roku 2017. Na tomto setkání byla diskutována rozvojová situace obce a shromážděny podněty k dalšímu rozvoji.

Na přelomu let 2017 a 2018 proběhlo dotazníkové šetření mezi obyvateli. Šetření se zúčastnilo 68 osob. Šetření přineslo další zajímavé podněty a ověřilo situaci v obci.

V dubnu 2018 byl dopracován návrh kompletního programu rozvoje a zahájena diskuze nad jeho úpravami.

**Program rozvoje obce byl schválen zastupitelstvem obce Albrechtičky dne 5. 9. 2018**

**Aktualizace Programu rozvoje obce byla schválena zastupitelstvem obce dne 24. 6. 2020**

*Program rozvoje je zpracováván dle „Metodiky tvorby programu rozvoje obce“ doporučené Ministerstvem pro místní rozvoj.*

## A. ANALYTICKÁ ČÁST

### A.1 CHARAKTERISTIKA OBCE

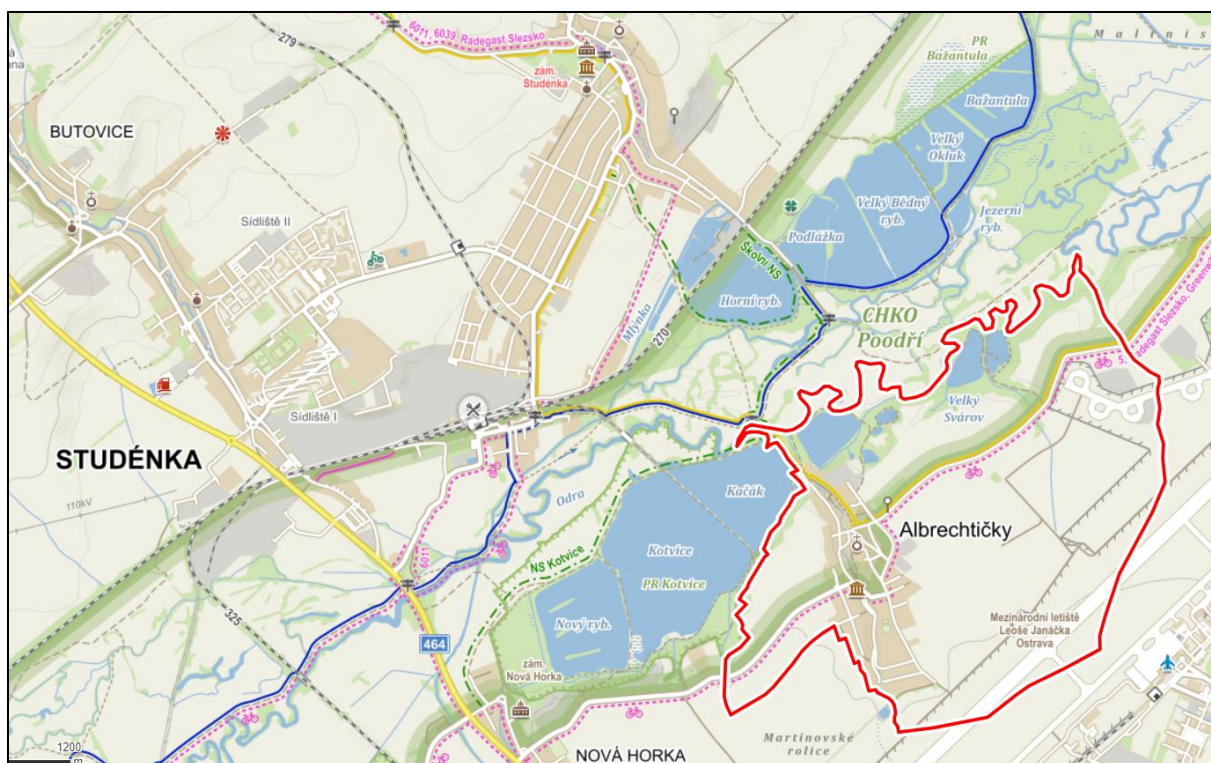
Charakteristika obce soustřeďuje základní fakta o obci a obsahuje komplexní zhodnocení situace v obci, charakteristiku stavu a vývoje jednotlivých oblastí života obce. Klade důraz na zachycení hlavních předností a rozvojových problémů obce a jejich příčin.

#### 1. ÚZEMÍ

Albrechtičky se nacházejí cca 6 km jihovýchodně od Studénky, cca 12 km jihovýchodně od Bílovice a cca 35 km jihozápadně od Ostravy. Okresní město Nový Jičín leží asi 25 km jihozápadně od Albrechtiček. Pro obec je významná i blízkost města Příbor.

Katastr obce tvoří především orná půda, na severu katastru se nachází rybníky, na jihovýchodě leží Mezinárodní letiště Leoše Janáčka Ostrava. Středem Albrechtiček protéká albrechtičský potok. Severní hranici katastru pak tvoří řeka Odra. Střed obce leží v nadmořské výšce 241 m.n.m. Většina katastru obce nepřesahuje nadmořskou výšku 250 m.n.m. a má rovinatý charakter.

Albrechtičky spadají do správního obvodu obce s rozšířenou působností Bílovec a správního obvodu obce s pověřeným obecním úřadem Studénka v okrese Nový Jičín. Obec se nedělí do více místních částí a intravilán tak tvoří jeden funkční celek (hranice katastru je na obrázku níže vyznačena červenou čarou).



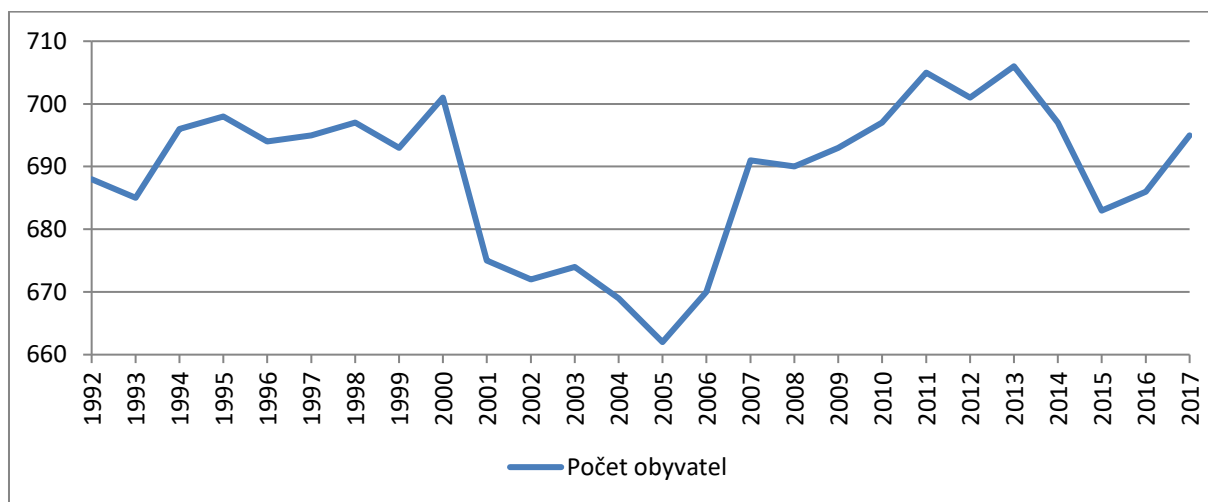
Celková rozloha Albrechtiček činí 3,93 km<sup>2</sup>. Hustota zalidnění je 176,8 obyvatel/km<sup>2</sup>. V rámci České republiky patří Albrechtičky mezi rozlohou podprůměrně velkou obec (průměrné území obce v ČR zaujímá 1 261 ha).

První písemná zmínka o obci pochází z roku 1411. Ve středověku patřily Albrechtičky k zámožné zemědělské obci, což se změnilo po třicetileté válce. Obec odolala poněmčení a dlouhodobě se

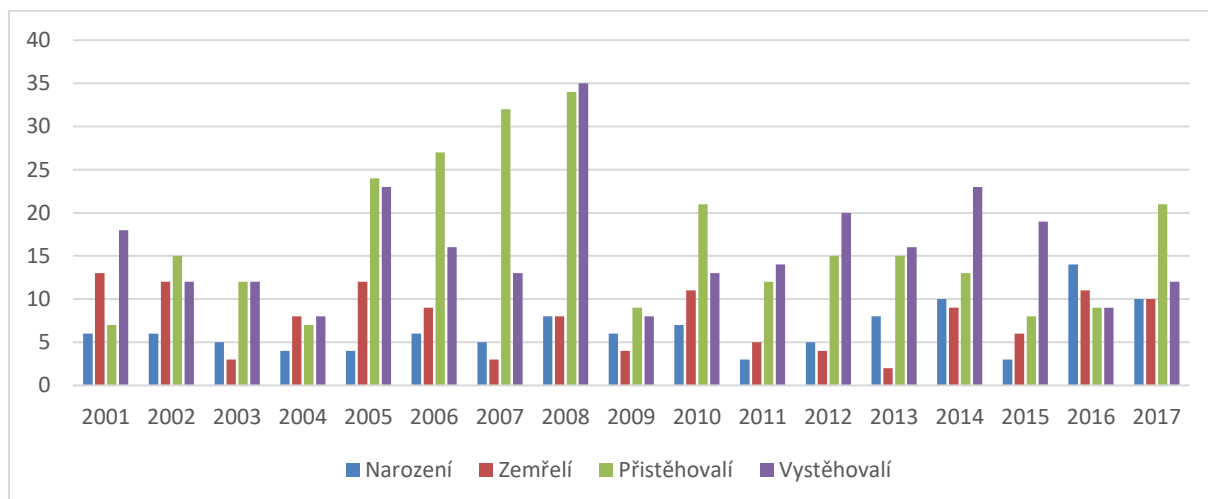
jedná o českou obec. Po druhé světové válce tak neproběhl odsun německého obyvatelstva a je tak zajištěna kontinuita rozvoje a sounáležitost obyvatel s obcí. V roce 1977 byly Albrechtičky připojeny k městu Studénka. Po převratu v roce 1989 sílily hlasy pro suverenitu obce a v devadesátých letech se obec opět administrativně osamostatnila.

## 2. OBYVATELSTVO

Celkový počet obyvatel obce Albrechtičky k 31. 12. 2017 činil 695 obyvatel. V posledních 25 letech byl počet obyvatel poměrně stabilní. Nejvíce obyvatel v obci bydlelo v roce 2013, téměř 710, naopak nejmenšího počtu Albrechtičky dosáhly v roce 2005 (662 obyvatel). Největšího propadu obec dosáhla v letech 2000–2005. Největší růst byl naopak zaznamenán v letech 2005–2011. Od roku 2015 obyvatelstvo zase roste. Podle územního plánu se do roku 2030 počítá se stagnací počtu obyvatel na hodnotě cca 700 obyvatel.



Hodnoty demografických ukazatelů (změna počtu obyvatel přirozenou měnou a migrací) říkají, že změny počtu obyvatel byly v posledních 15 letech taženy především migračním saldem (rozdíl mezi přistěhoválými a vystěhoválými obyvateli). Nejvíce obyvatel se přistěhovalo v roce 2008 (celkem 34 obyvatel). Ve stejném roce se i nejvíce obyvatel vystěhovalo (celkem 35 obyvatel). Přirozený přírůstek se v Albrechtičkách dlouhodobě pohybuje kolem 0.



Ke konci roku 2016 bylo 14,7 % obyvatel obce ve věku 0–15 let (101 osob), 65,7 % ve věku 15–64 let (451 osob) a 19,5 % obyvatel obce bylo starších 65 let (134 osob). Index stáří, který vyjadřuje poměr počtu seniorů nad 65 let na 100 obyvatel ve věku do 15 let, vykazuje hodnotu 132,7, což je vyšší hodnota než za celý Moravskoslezský kraj (124,5) a Českou republikou (119).

Převažují tak senioři nad dětmi, což může být jedno z vodítek pro určení směřování obecních prostředků.

---

### 3. HOSPODÁŘSTVÍ

---

#### EKONOMICKÁ SITUACE

---

Základ hospodářství v obci tvoří zemědělství a průmysl. Ke konci roku 2017 bylo v obci registrováno 61 podniků se zjištěnou aktivitou. Z nich 22 % podnikalo v průmyslové výrobě, 14,8 % ve stavebnictví, 16,4 % ve velkoobchodě a maloobchodě a 16,4 % v zemědělství, lesnictví a rybářství. Zbylé aktivní podniky působí v různých jiných oborech činnosti. Zásadním způsobem mezi podnikateli převažují fyzické osoby (53 podniků, tj. téměř 83 %) nad právníckými osobami (11 podniků). V souvislosti s tím se v obci nenacházejí prakticky žádní velcí zaměstnavatelé s nadregionálním významem.

Z větších zaměstnavatelů v obci působí Miramo spol. s r.o., které zajišťuje elektronické služby (internet), zámečnictví, elektro a další činnosti. V obci zajišťovali veřejné osvětlení, pomáhali i s kanalizací. Spolupráce s obcí probíhá velmi dobře, společnost dala dar na ples, na den obce nebo na ohňostroj. Miramo zaměstnává přibližně 40 zaměstnanců.

V Albrechtických se nenachází pozemky ani objekty určené pro podnikání. V bývalém kravíně působí zemědělské družstvo.

Vybavenost obchody a komerčními službami je vzhledem k velikosti obce dostatečná. Jsou zde dvě hospody: Pohostinství Albrechtický a Pohostinství Sport. Pohostinství Albrechtický je obcí dlouhodobě pronajímáno soukromému provozovateli, nevaří se v něm. Prodejna potravin COOP prošla přestavbou a nabízí nyní vyšší standard služeb. Pošta je provozována formou POŠTA PARTNER v prodejně CCOPu. Holičství bylo v roce 2015 zrušeno. Z dalších služeb funguje v obci autoservis. Chybí instalatéri a řemeslníci, kteří se neuziví. V Albrechtických se nachází i ubytovna, která pojme 40 lidí. Bývá využita dělníky z Mošnova, turisty nebo návštěvníky při dnech NATO.

---

#### TRH PRÁCE

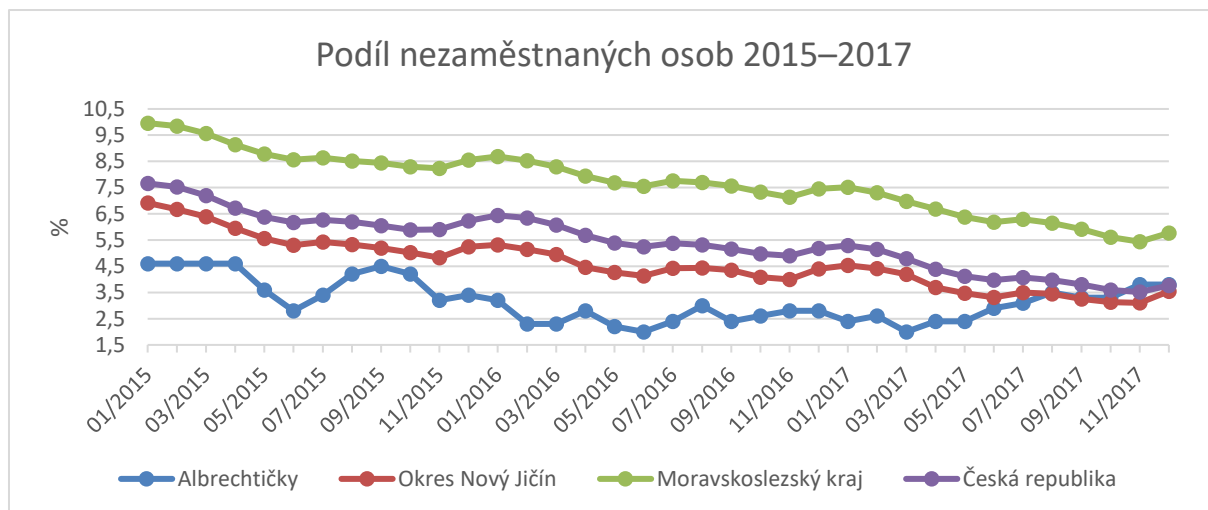
---

K 1. 12. 2017 bylo v Albrechtických celkem 85 obsazených pracovních míst, což představuje značně podprůměrný počet vzhledem k počtu obyvatel obce. Albrechtický vykazují 12,4 pracovních míst na 100 obyvatel, kdežto průměr za okres Nový Jičín činí 44 pracovního místa na 100 obyvatel. Funkce obce je tak především obytná, což je vzhledem k velikostní kategorii obce poměrně běžné.

Podle Sčítání lidí domů a bytů z roku 2011 za prací obyvatelé Albrechtických dojíždí zejména do Studénky (48 zaměstnaných), Ostravy (41 zaměstnaných), Mošnova (30 zaměstnaných), Kopřivnice (15 zaměstnaných), Nového Jičína (11 zaměstnaných) a Příboru (3 zaměstnaní). Naopak do Albrechtických dojíždí celkem 11 zaměstnaných ze Studénky.

Podíl nezaměstnaných osob činil v prosinci 2017 v Albrechtických 3,8 %. Bylo zde 17 dosažitelných uchazečů o zaměstnání ve věku 15–64 let. Na území Albrechtických bylo 1 volné pracovní místo. Hodnota nezaměstnanosti v obci je srovnatelná s hodnotou za okres Nový Jičín (3,5 %). V rámci kraje je také spíše nižší (průměr kraje byl 5,8 %). Hodnota je srovnatelná s průměrem ČR – 3,8 %. Úroveň nezaměstnanosti v obci se za poslední roky významně snížila (v lednu 2015 dosahoval podíl nezaměstnaných osob hodnoty 4,6 %). Dlouhodobě byla situace ve srovnání s vyššími územními celky příznivá. Ke konci roku 2017 se však situace začala zhoršovat a hodnota nezaměstnanosti se stala srovnatelnou s okresem Nový Jičín i s celou Českou republikou. Přestože je v Albrechtických poměrně významně zastoupeno zemědělství, nelze každoročně sledovat zvýšenou nezaměstnanost v zimních měsících.





Podíl uchazečů evidovaných déle než 12 měsíců (dlouhodobě nezaměstnaní) činil v roce 2017 v průměru 22,0 %, což jsou v absolutní hodnotě 4 nezaměstnaní lidé. Tato hodnota je příznivější ve srovnání s průměrem za celou Českou republiku (31,7 %). Ve srovnání s Moravskoslezským krajem (41,1 %) je situace vynikající. S dlouhodobou nezaměstnaností jsou spojeny rizika sociálně patologických jevů, vyloučení ze společnosti nebo psychosomatických chorob u nezaměstnaných.

#### 4. INFRASTRUKTURA

##### TECHNICKÁ INFRASTRUKTURA

Místní oddílná splašková kanalizace s ČOV je v dobré stavu. Byla vybudována v letech 2013 až 2014 s celkovými náklady 57 milionů. Do trvalého provozu se dostala na konci roku 2015. Kanalizace je založena na kombinaci principu gravitačního a podtlakového. Přečištěné odpadní vody z ČOV jsou vypouštěny do Odry. Čistírna odpadních vod leží na severním okraji zástavby obce. V územním plánu je navržena splašková kanalizace k pozemku určeném pro zástavbu. Likvidace odpadních vod u osamocených objektů je nadále řešena decentralizovaně s pomocí bezodtokých jámek nebo malých domovních čistíren odpadních vod. Dešťové vody budou přednostně zasakovány nebo odváděny povrchově nebo dešťovou kanalizací do vodotečí, které tečou přímo do potoka.

Albrechtičky jsou zásobovány pitnou vodou z Ostravského oblastního vodovodu z Petřvaldíku. Vodovod byl postaven v roce 1992 a patří místní společnosti vodovody a kanalizace. Plynofikace byla provedena v roce 1998. Veřejné osvětlení je v dobrém stavu, většina svítidel byla v letech 2016 a 2017 vyměněna za LED svítidla. Je potřeba postupně provádět záměnu drátového vedení za kabelové, které nebude způsobovat výpadky povětrnostními vlivy. V obci je velmi špatný signál mobilních operátorů. Optický kabel na internet je zavedený. Místní rozhlas je dva roky starý, bezdrátový.

Svoz všech druhů odpadů je v obci zajišťován společností OZO Ostrava s.r.o. Sběr velkoobjemového a nebezpečného odpadu je organizován 2x ročně mobilním sběrem tzv. CIRKUSEm, na který obec každoročně přispívá 200 000 Kč. Sběrný dvůr je v obci prozatím naprojektován a byla podána žádost o dotaci z OPŽP. Pro třídění odpadu se používají kontejnery. Sběr elektroodpadu je možný celoročně také formou kontejnerů. Na bioodpad existují po obci nádoby, jejich kapacita je však nízká, uvažuje se o zavedení komunitního kompostování. Od roku 2012 dostala každá domácnost k dispozici kompostéry, které obec získala v rámci dotace.



## DOPRAVNÍ INFRASTRUKTURA

---

Středem obce neprochází žádná významnější silniční komunikace. Pouze silnice III. třídy spojující Albrechtičky s Novou Horkou a další místní komunikace. Nepanuje zde hustá doprava. V územním plánu se odhaduje, že intenzita provozu nepřesahuje hodnotu 400 vozidel za 24 hodin.

Nejbližší železniční zastávka se nachází ve Studénce přibližně 6 km severně od středu obce. Jde o železniční tepnu, která spojuje Ostravu s Olomoucí a Prahou a Brnem. V obci se nachází celkem 2 autobusové zastávky: u jednoty a u mateřské školy.

Středem obce prochází významná cyklotrasa č. 5, která vede po stopách Jantarové stezky od Jaderského moře k Baltskému moři. Má tak evropský význam. Další cyklotrasy nebo cyklostezky se v obci nenachází. V územním plánu je navržena místní cyklotrasa z centra obce do Studénky. Cyklotrasa umožní lepší spojení mezi těmito obcemi i vazbu cyklodopravy na železniční stanici Studénka. Přispěje k větší bezpečnosti provozu. V území je značená i žlutá turistická stezka, které prochází středem obce a vede jedním směrem do Petřvaldíku a druhým do Studénky.

Na katastr obce zasahuje mezinárodní Letiště Leoše Janáčka Ostrava. Hluk obec neobtěžuje. Paradoxně hlučí spíše menší letadla, která se pohybují v nižších letových hladinách a narušují tak soukromí obyvatel.

Na hlavní cestě č. III/46631 je podle územního plánu potřeba doplnit chodník. Na drahách jsou nové domy, jezdí zde poměrně hodně automobilů a pohybují se tam děti. Bylo by proto potřeba prodloužit chodník u hlavní silnice směrem k letišti. Část komunikací v obci je pouze štěrková. Nejkratší cesta na železniční nádraží ve Studénce vede po polní cestě tzv. přes luka.

V Albrechtičkách je třeba řešit nedostatek parkovacích míst, který je pocítován podél místních komunikací vedoucích v souběhu s Albrechtičským potokem. Řešení tohoto problému by bylo možné pouze zatrubněním části Albrechtičského potoka a výstavbou parkovacích stání nad potokem.

Ze Zásad územního rozvoje Moravskoslezského kraje je do územního plánu obce převzata územní rezerva pro průplavní spojení Dunaj – Odra – Labe v jižní části obce.

## DOPRAVNÍ OBSLUŽNOST

---

Mezi hlavní směry autobusové dopravy patří Příbor, Studénka, Kopřivnice a Svinov. Celkově je dopravní obslužnost obce vzhledem k velikosti a poloze (jedná se o neprůjezdnou obec) vyhovující. Do školy a do Studénky se obyvatelé dostanou. Autobusy jezdí zejména v ranních a odpoledních hodinách na směny. Řada občanů využívá raději individuální automobilovou dopravu, která je rychlejší. Dopravní obslužnost pokulhává v sobotu, kdy autobusy nejezdí vůbec, v neděli jezdí 2–3 autobusy. Spojení zcela chybí směrem na Mošnov.

### Počty spojů projíždějících obcí (k 31. 1. 2018)

<i>Směr</i>	<i>Linka</i>	<i>Ve všední dny</i>	<i>O víkendech</i>
<b>Do Příboru</b>	880642	4	0
<b>Z Příboru</b>	880642	5	0
<b>Do Studénky</b>	880649	10	3
	880642		
	880623		
	880612		
<b>Ze Studénky</b>	880649	3	4
	880642		
	880612		
<b>Do Kopřivnice (přes Příbor)</b>	880649	2	0
<b>Z Kopřivnice (přes Příbor)</b>	880649	2	2
	880642		
<b>Do Svinova</b>	910677	1	0
<b>Ze Svinova</b>	910677	1	0
<b>Do Nového Jičína</b>	880623	3	0
	880612		
<b>Z Nového Jičína</b>	880623	1	1

Pramen: [www.jizdnirady.cz](http://www.jizdnirady.cz)

\* v pátek jedou 4 spoje

## 5. VYBAVENOST

### BYDLENÍ

Podle Sčítání lidu, domů a bytů z roku 2011 bylo v Albrechtických celkem 207 rodinných domů a 4 ostatní budovy. Nenachází se zde žádné bytové domy. 11 domů bylo neobydlených. V Albrechtických existuje 14 nájemních domů. Drtivě převažují domy v osobním vlastnictví (180 domů).

Nejvíce domů bylo vybudováno v letech 1920–1970 (63 domů), následují období 1919 a dříve (30 domů), 1981–1990 (26 domů) 1971–1980 (25 domů), 2001–2011 (22 domů) a nejméně domů bylo vybudováno v letech 1991–2000 (18 domů). V letech 2012–2016 bylo dokončeno celkem 10 rodinných domů, nejvíce v roce 2012 (5 domů).

Obec je stavebně značně omezena přítomností letiště, limity Chráněné krajinné oblasti Poodří, hodnotnou zemědělskou půdou (ochrana zemědělského fondu) a územní rezervou pro plavební kanál Dunaj-Odra-Labe. Pozemky pro další výstavbu existují podle územního plánu celkem tři o celkové výměře 2,58 ha. Navazují na zastavěné území obce nebo vyplňují proluky uvnitř zástavby. Jsou však v těsné blízkosti letiště a územní rezervy pro kanál Dunaj-Odra-Labe, nejsou proto příliš atraktivní. V obci se nachází turistická ubytovna, v rámci které se uvažuje o vytvoření bydlení pro seniory. Albrechtický vlastní 2 jednotky, které se pronajímají za tržní nájemné. V obci nejsou zájemci o bydlení. Na prodej jsou spíše staré nemovitosti.

### ŠKOLSTVÍ, ZDRAVOTNICTVÍ, SOCIÁLNÍ PÉČE

Místní školu navštěvuje 24 dětí, které jsou rozděleny do 2 malotřídek. Počet dětí je na hranici provozní udržitelnosti. Při nižším počtu by obec musela doplácet provoz ze svého rozpočtu. Do ročníku 2017/2018 se přihlásil jenom jeden žák, 4 odešli jinam. Ve školce je naopak přetlak, jsou zde děti i ze sousedních obcí. Kapacita školky činí 25 dětí. Obec zvažuje opatření na větší naplněnost školy, např. závazek umístění dítěte do školy při zájmu o umístění dítěte do školky.

Všeobecný lékař i dětský lékař do obce dojíždí pouze kvůli vypisování receptů. Za vyšší zdravotní péči se dojíždí zejména do Ostravy. V obci nefunguje žádné zařízení na sociální péči o seniory. V případě potřeby sem zajíždí charita ze Studénky vykonat terénní péči. V obci je stále zvykem, že se o nemohoucí seniory starají děti.

## ŽIVOT V OBCI, KULTURA A SPORT

Obec Albrechtičky disponuje pro konání kulturních a společenských akcí kulturním domem, kde poskytuje prostory s možností využití sálu s jevištěm a příslušenstvím. Nachází se zde i ostatní prostory – kuchyň, jídelna a malý sál. Kulturní dům je pronajímán i jednotlivcům. Ke kulturnímu domu patří travnaté hřiště s možností využití pro zahradní slavnosti i sportovní činnost. Kromě kulturního domu se v obci nachází ještě i sokolovna.

Pro sportovní a volnočasové vyžití se v obci dále nachází asfaltové hřiště s brankami na národní házenou, minigolf a dětské hřiště s houpačkami a prolézačkami. Fotbal v obci není.

Albrechtičky jsou původně česká vesnice. Existuje proto sounáležitost obyvatel a v obci „to žije“. Také mladí jsou v obci aktivní.

V obci je bohatá činnost různých spolků a zájmových sdružení. Patří mezi ně:

- Rybářský spolek Albrechtičky
- Junák – český skaut z.s.
- Sbor dobrovolných hasičů
- OS LiLia
- Tělocvičná jednota Sokol Albrechtičky
- Kulturní a Sportovní centrum Albrechtičky
- Sdružení přátel školy (rodičů)
- Včelaři
- Zahrádkáři
- Spolek maminek.

V obci chybí klub důchodců. Obec nepravidelně pořádá akce pro důchodce, případně pomáhá s organizací přednášek pro důchodce. Spolky spolu nespolupracují. Měli by se sjednotit zejména děti a senioři za účelem pořádání mezigeneračních akcí. Mělo by se uskutečnit více akcí pro seniory. Do 15 let se děti akcí účastní, pak již nemají zájem. Iniciátorem by např. mohla být skupina aktivních seniorů.

Ze společenských a kulturních akcí se konají divadelní představení, dětské akademie a besídky, 5 plesů, den obce, masopust, schůze a pohoštění u různých příležitostech.

Ze sportovních akcí se hraje volejbal a šachový turnaj. Obec řeší, jak naložit s hřištěm národní házené. Uvažuje se o zachování stejného účelu, vybudování velkého multifunkčního hřiště, tenisových kurtů, nebo položení nového povrchu.

Zázemí pro činnost spolků a jejich fungování je různorodé. Skauti disponují zázemím v turistické ubytovně. Hasiči se nemají kde scházet. Existuje záměr udělat klubovny v bývalém mechanizačním středisku družstva. Zahrádkáři mají problém s úbytkem členské základny. V roce 2011 se investovalo 9,5 milionu do centra volného času, kde se schází např. spolek maminek.

Obec zřídila v roce 2016 novou příspěvkovou organizaci s názvem Kulturní a Sportovní centrum Albrechtičky, jejíž náplní je zajišťování kulturních a sportovních aktivit v obci a provozování budov ve vlastnictví obce, k těmto účelům sloužícím. Zařízení nabízí tyto možnosti:

- fitcentrum s posilovnou
- pingpong
- kulečník - mantinely
- stolní fotbal

- místnost pro cvičení jógy, kalanetiky, zumby
- multifunkční hřiště - tenis, basketbal, malá kopaná, streetball.

Ze strany obce probíhá vítání občánků a blahopřání jubilantům.

Přímo v obci funguje Římskokatolická farnost Albrechtičky. Bohoslužby se konají ve středu, pátek vždy od 18:00 a v neděli od 8:00.

Veřejná knihovna je umístěna v kulturním domě. V roce 2004 byl provoz knihovny rozšířen o veřejný internet.

## PAMÁTKY, TURISTICKÉ ATRAKTIVITY A ZAJÍMAVOSTI

---

Mezi významné rodáky obce patří hudebník Jiljí Dybal, kněz a spisovatel Antonín Huvar, předkové skladatele Leoše Janáčka Jiří Janáček a Vincenc Janáček.

Obec disponuje ubytovacími kapacitami v Turistické ubytovně Kotvice. Nachází se na SV okraji obce, v blízkosti cyklotrasy Moravská brána. Nabízí možnost ubytování pro nenáročné turisty, společenskou místnost s TV, možnost přípravy vlastní stravy, sociální zařízení a úschovnu kol. K dispozici je kryté posezení s ohništěm, dětská horolezecká stěna a hřiště na volejbal či nohejbal. Celková kapacita ubytovny činí 40 osob. Ubytovna bývá obsazená zejména v době, kdy se na letišti konají Dny NATO, které navštěvuje přibližně 90 000 návštěvníků.

V obci se nachází i informační centrum Albrechtičky, které se nachází v posledním dochovaném roubeném domě. V informačním centru je možné získat informace o Moravskoslezském kraji, Regionu Poodří, CHKO Poodří a o okolních obcích.

Mezi významné stavby v obci lze zařadit kostel sv. Mikuláše, obecní hřbitov a Mariánský sloup. První zmínka o kostelu existuje už z roku 1411, nynější podobu kostel dostal v letech 1890–1892, kdy byl starý kostel zbořen a postaven zcela nový. Na hřbitově se nachází několik pomníků a křížů, které jsou zapsány památkovým úřadem v seznamu kulturních památek – jedná se o náhrobek Ferdinanda Vettera von Lilien a kříž na hrobě Philippine Graefin de Dam. Mariánský sloup je zapsán na seznam kulturních památek a byl původně umístěn na rozhraní tří katastrů Harty, Mošnov a Albrechtičky, nyní se nachází na veřejném prostranství u hasičské zbrojnice.

Mezi další významnou turistickou atraktivitu obce patří muzeum Albrechtičky, které se nachází v roubeném domě postaveném v roce 1865. V muzeu se lze seznámit s historií obce, způsobem života a kulturními tradicemi v minulých stoletích.

Z přírodních atraktivit na území obce leží Chráněná krajinná oblast Poodří. Předmětem ochrany zde je harmonicky utvářená krajina nivy řeky Odry s druhově pestrá florou a faunou s funkcí významné tahové zastávky vodních ptáků a s přírodními hodnotami krajiny spočívajícími v zachovalými přirozenými říčními procesy meandrujících toků. CHKO Poodří láká návštěvníky k procházkám kolem rybníků a řeky Odry.

## 6. ŽIVOTNÍ PROSTŘEDÍ

---

Rozloha katastru obce Albrechtičky činí celkem 395,61 hektarů. Z této plochy zaujímá 49,8 % zemědělská půda (orná půda činí z celku 40,0 %). Tyto hodnoty dokumentují zemědělský charakter obce. Podíl zemědělské půdy v ČR činí v průměru 53,7 % (orná půda zabírá pouze 38,3 % území). Lesy zabírají 6,5 % katastru obce, což je podprůměrná hodnota (průměr za Moravskoslezský kraj činí 35 %). Vodní plochy zabírají 5 %. V Albrechtických se nachází ve severní části katastru několik rybníků: Pod Fojty, Kynarův rybník, Fojtovka, Velký Svárov a Malý Svárov.

Hluk z přítomného letiště obec neobtěžuje. Paradoxně hlučí spíše menší letadla, která se pohybují v nižších letových hladinách a narušují tak soukromí obyvatel. Velký hluk se v obci vyskytuje nárazově při dnech NATO.

Na katastru obce se vyskytuje chráněná krajinná oblast Poodří, evropsky významná lokalita Natura 2000 Poodří a ptačí oblast Natura 2000 Poodří. Občany obtěžují komáři z Poodří. Uvažovalo se o vytvoření nového biotopu na katastru obce. Právě kvůli zatížení komáry bylo nakonec od záměru upuštěno.

## 7. SPRÁVA OBCE

### OBECNÍ ÚŘAD A KOMPETENCE OBCE

Od 1. 4. 1976 do 23. 11. 1990 byly Albrechtičky součástí sousední Studénky. Nyní jsou samosprávně samostatné. Obecní úřad Albrechtičky je obecním úřadem se základní působností. Spadají pod pověřený obecní úřad Studénka a správní obvod obce s rozšířenou působností (SO ORP) Bílovec. Ve Studénce se pro Albrechtičky nachází i matrika a stavební úřad.

Zastupitelstvo obce disponuje celkem 9 členy. Kromě finančního a kontrolního výboru je zřizována i komise stavební a životní prostředí a sociální, kulturní, školská komise.

Obec má zpracovaný program obnovy venkova. Albrechtičky disponují novým územním plánem z roku 2017. V rámci centra společných služeb vznikla strategie. Obec má zpracovaný i Digitální povodňový plán. Komplexní pozemkové úpravy jsou naplánovány na rok 2020.

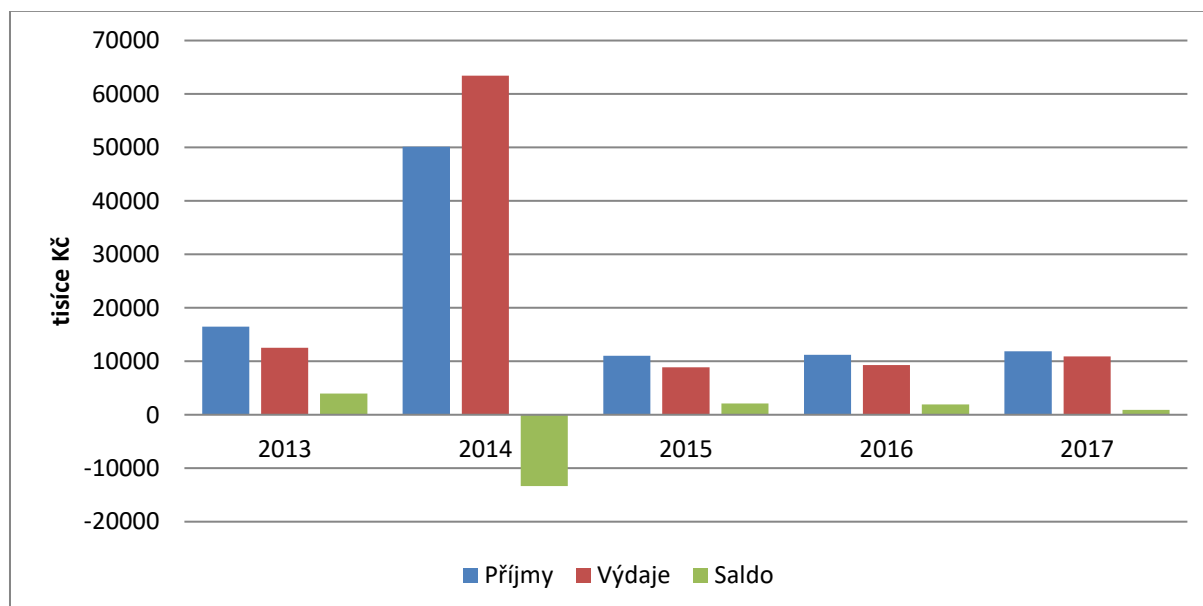
Obec je zapojena do činnosti místní akční skupiny a DSO Regionu Poodří.

Na informování občanů funguje zpravodaj s názvem informátor, mail a web. O zavedení SMS systému se neuvažuje.

Na veřejně prospěšné práce je zaměstnáván 1 člověk na úklid a sečení trávy. S veřejně prospěšnými pracemi převažují pozitivní zkušenosti.

### HOSPODAŘENÍ A MAJETEK OBCE

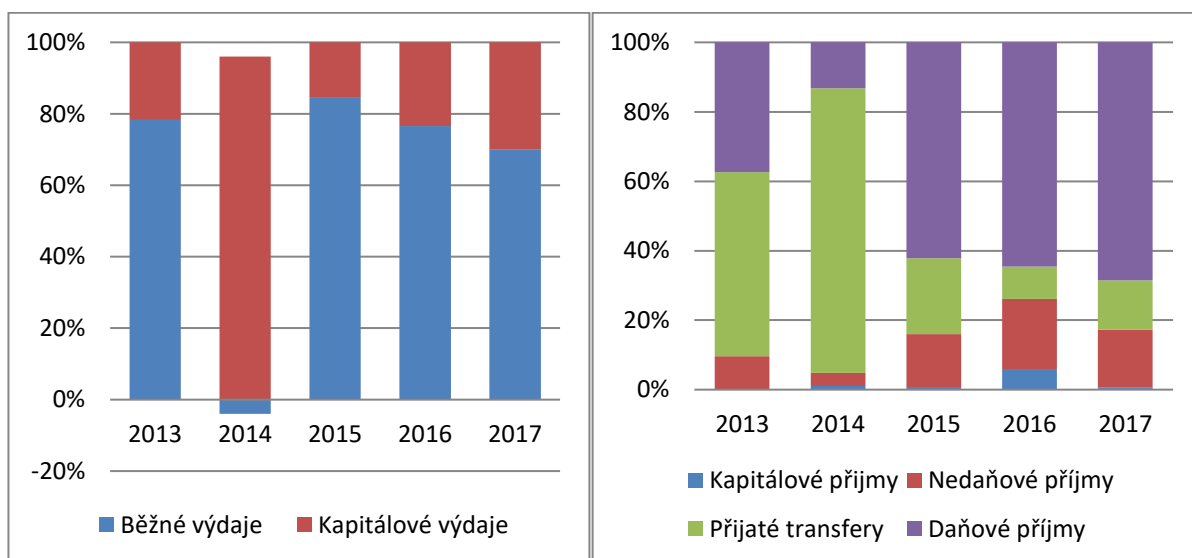
Albrechtičky v letech 2013–2017 vykázaly celkový deficit rozpočtového hospodaření ve výši více než 4 mil. Kč. Deficit byl kryt zejména z rezerv vytvořených na běžném účtu a z dlouhodobě přijatých půjčených prostředků. Od roku 2013 byl deficitní pouze jeden rok (2014), kdy obec díky velké investiční akci nashromáždila deficit ve výši více než 13 milionů Kč. Ostatní roky byly přebytkové. Nejvíce v roce 2013, kdy přebytek činil téměř 4 miliony, nejméně v roce 2017 s přebytkem necelý 1 milion.



Podíváme-li se detailněji na strukturu příjmů a výdajů v letech 2013–2017, tak objem daňových příjmů se postupně zvyšoval díky změnám v rozpočtovém určení daní a díky hospodářskému růstu ČR. Podíl daňových příjmů na celkovém rozpočtu byl nejvyšší v letech 2017 (68,5 %) a 2016 (64,5 %). Nedaňové příjmy byly poměrně stabilní. V letech 2013–2017 tvořily přibližně 15 %–20 % z celkových příjmů. Nedaňové příjmy tvoří zejména místní poplatky stanovené vyhláškou, poplatky za pronájmy majetku obce a úroky. Kapitálové příjmy jsou spíše nárazovou a okrajovou záležitostí související s prodejem obecního majetku a v rozpočtu Albrechtiček se téměř nevyskytují. Nejvyšší byly v roce 2016 (téměř 0,7 milionu; 6,0 % z rozpočtu). Podíl i objem přijatých transferů je nejvíce závislý na realizovaných investičních akcích a po celé sledované období kolísal. Nejvyšší byl v roce 2014 (41,1 milionu; 82,0 %).

Obec měla vysoký podíl kapitálových výdajů (investic) v roce 2014 (66,1 milionu) a 2017 (3,2 milionu). Vyšší podíly kapitálových výdajů souvisí vždy s investičními akcemi.

Saldo běžných příjmů, což je rozdíl běžných příjmů (daňové a nedaňové příjmy a nárokové transfery – souhrnný dotační vztah) a běžných výdajů, představuje částku, kterou obec může použít na investiční výdaje, na spolufinancování získaných dotací nebo na splácení svých závazků aniž by si musela brát další půjčku nebo prodávat svůj majetek. Tento ukazatel můžeme nazvat i tzv. dluhovou kapacitou. Tato dluhová kapacita byla ve sledovaném 5letém období vždy kladná s výjimkou roku 2013, kdy činila -2,1 milionu. V roce 2014 byla 11,2 milionu, v roce 2015 1,1 milionu, v roce 2016 2,4 milionu a v roce 2017 2,5 milionu.



### Vývoj a struktura rozpočtových příjmů a výdajů v období 2013–2017

Pramen: monitor.statnipokladna.cz

Mezi majetek obce patří budova obecního úřadu, kulturní dům, budova restaurace, dřevnice, informační centrum, muzeum, centrum volného času, budovy školy a školky, obecní garáže, ubytovna, čistička odpadních vod, asfaltové hřiště, minigolf, houpačky a prolézačky. Obec vlastní asi 30 ha lesa, z toho 2 hektary v katastru Albrechtičky.

## A.2 VÝCHODISKA PRO NÁVRHOVOU ČÁST

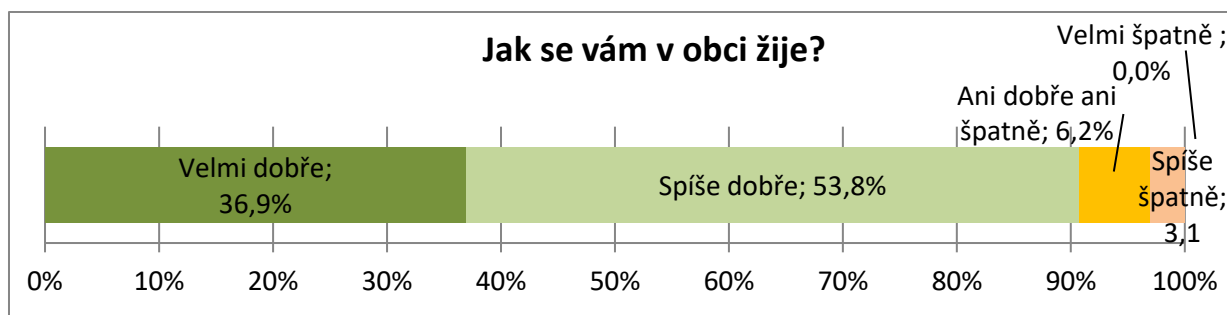
Východiska pro návrhovou část jsou zpracována zejména na základě poznatků z charakteristiky obce a závěrů dotazníkového šetření názorů obyvatel a zachycují **základní (klíčové) podněty pro návrhovou část**, a to zejména silné stránky / pozitiva, rozvojové faktory a slabé stránky / negativa / problémy jako **vnitřní faktory ovlivnitelné obcí**. **Vnější faktory** (příležitosti a ohrožení) vychází z posouzení obecných i konkrétních politických, ekonomických, sociálních, technologických, environmentálních a legislativních vlivů, které mohou mít dopad na rozvoj obce.

### KLÍČOVÉ PODNĚTY ZE ŠETŘENÍ NÁZORŮ OBYVATEL

Na přelomu roku 2017 a 2018 proběhlo dotazníkové šetření názorů obyvatel. Celkově se **zapojilo 68 obyvatel**. Někteří z nich neodpověděli na všechny otázky. Vyhodnocení každé otázky tedy vychází z počtu odpovědí na danou otázku.

Šetření se zúčastnilo 35,3 % mužů a 64,7 % žen. Ve věku 15–29 let bylo 20,6 % osob, ve věku 30–49 let bylo 39,7 % osob, ve věku 50–64 let 29,4 % osob a nad 65 let 10,3 % osob. Převážně šlo o manžele či partnery s dětmi (44,1 %) nebo vícegenerační domácnosti (33,8 %); manželé bez dětí tvořili 13,2 %, jednotlivci 7,4 % a jeden respondent byl samotný rodič s dítětem.

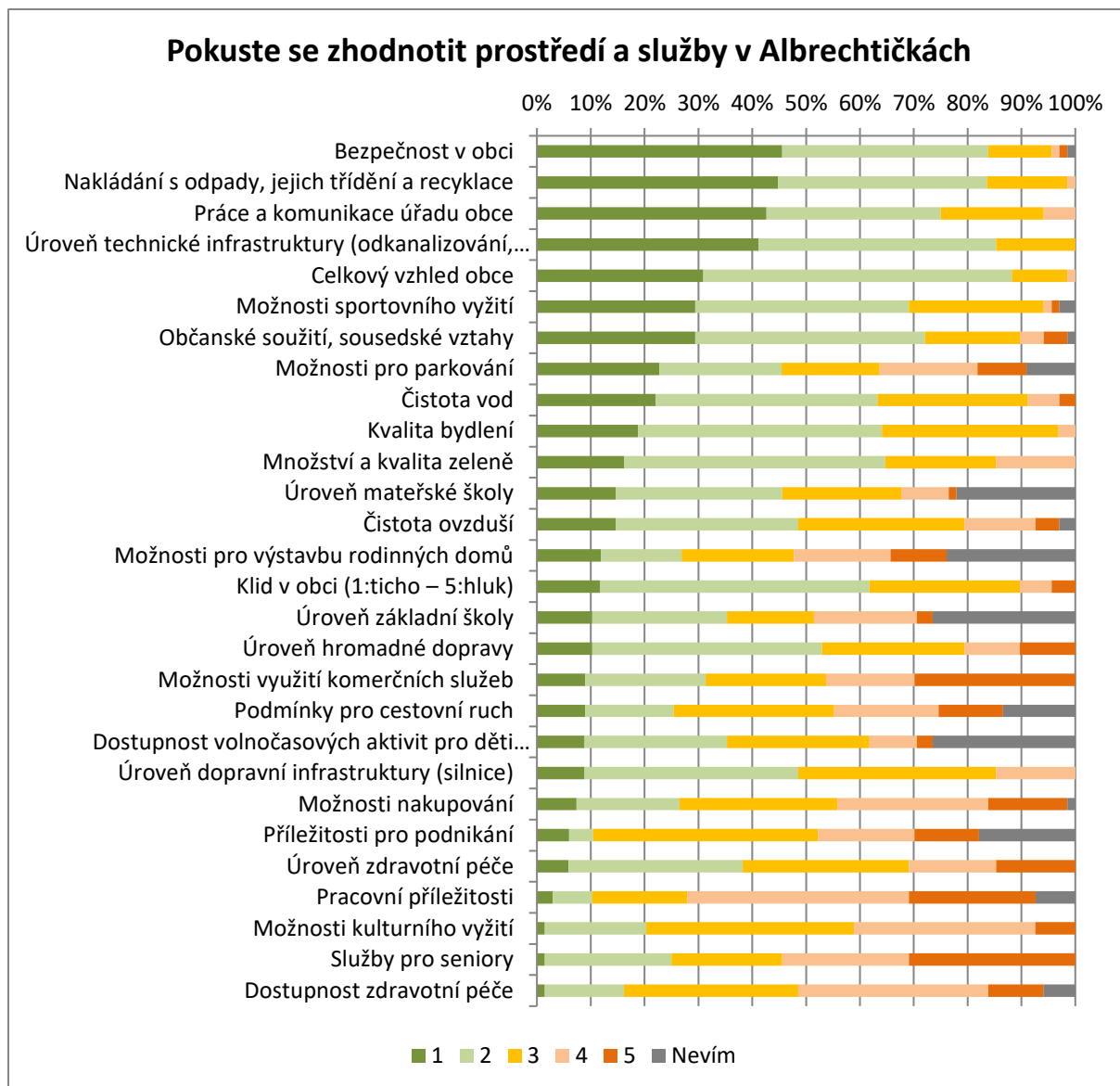
**90,8 % obyvatel se v obci žije dobře**. Nikdo neuvěděl, že by se mu v obci žilo velmi špatně, spíše špatně se žije pouze 3,1 % respondentů. V rámci obdobných šetření jde o **mimořádně pozitivní** hodnocení.



Z nabídnutých aspektů života v obci jsou respondenti nejvíce spokojeni s celkovým vzhledem obce (88,2 % respondentů uvedlo známku 1 nebo 2), úrovní technické infrastruktury (85,3 %), bezpečností (83,8 %; z nich více než polovina známku 1), nakládáním s odpady (83,6 %), a s prací úřadu obce (75,0 %).

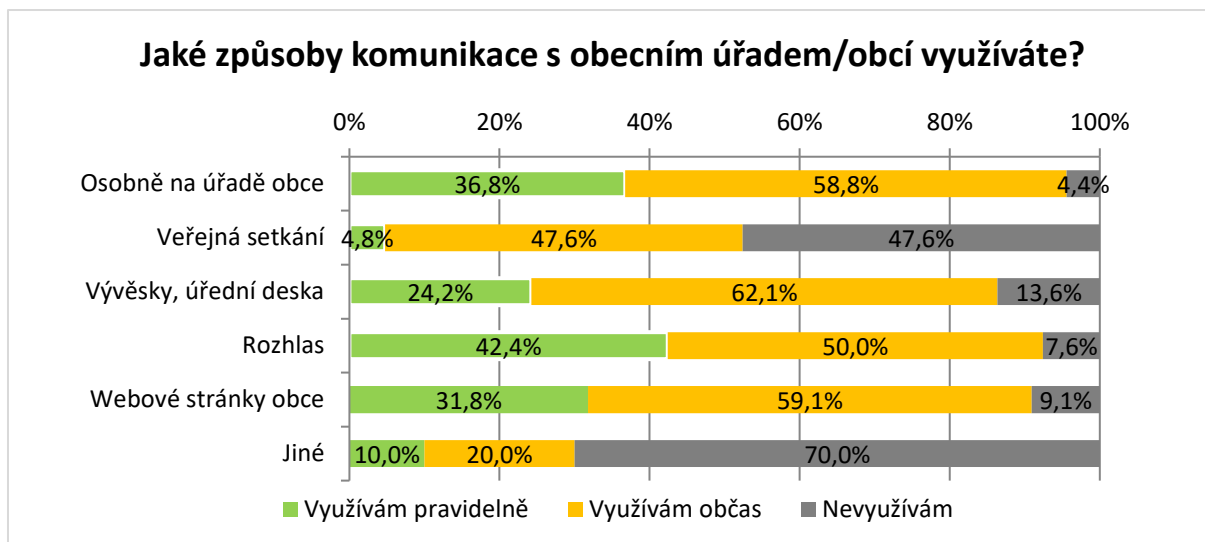
Nejvíce nespokojeni jsou s dostupností pracovních příležitostí (64,7 % ji známkovalo hodnotou 4 nebo 5), službami pro seniory (54,4 %), komerčními službami (46,3 %), dostupností zdravotní péče (45,6 %) a možnostmi kulturního vyžití (41,1 %).



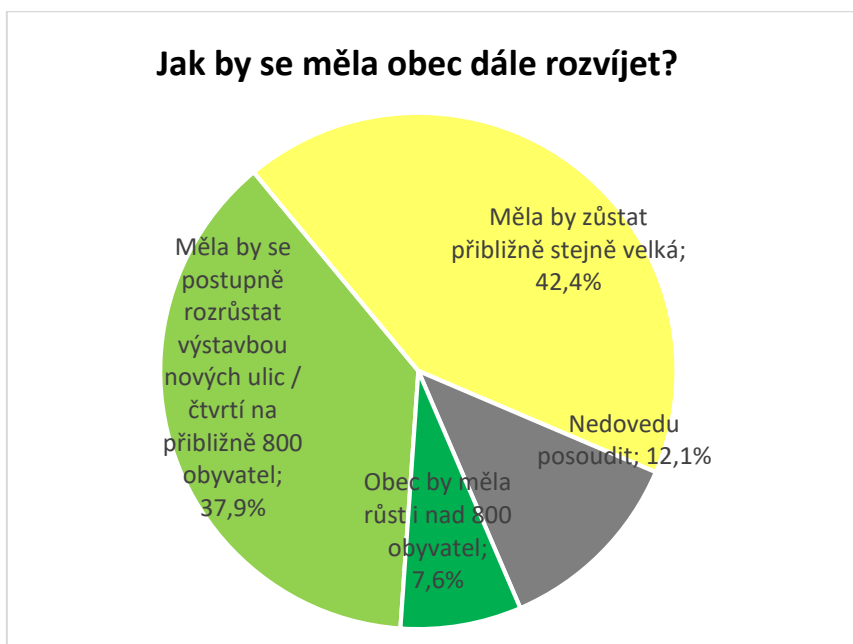


Informace o dění v obci získávají respondenti především osobně na úřadě, z rozhlasu nebo webových stránek obce (tyto možnosti využívá pravidelně nebo občas více než 90 % respondentů). Pravidelně je využíván nejvíce rozhlas (42,4 %), s odstupem následuje osobní dotázání (36,8 %) a webové stránky (31,8 %). Veřejná setkání využívá pouze polovina respondentů. Mezi jinými zdroji informací uvedli tři respondenti časopis Informátor, dva telefonickou komunikaci a dva e-mail.

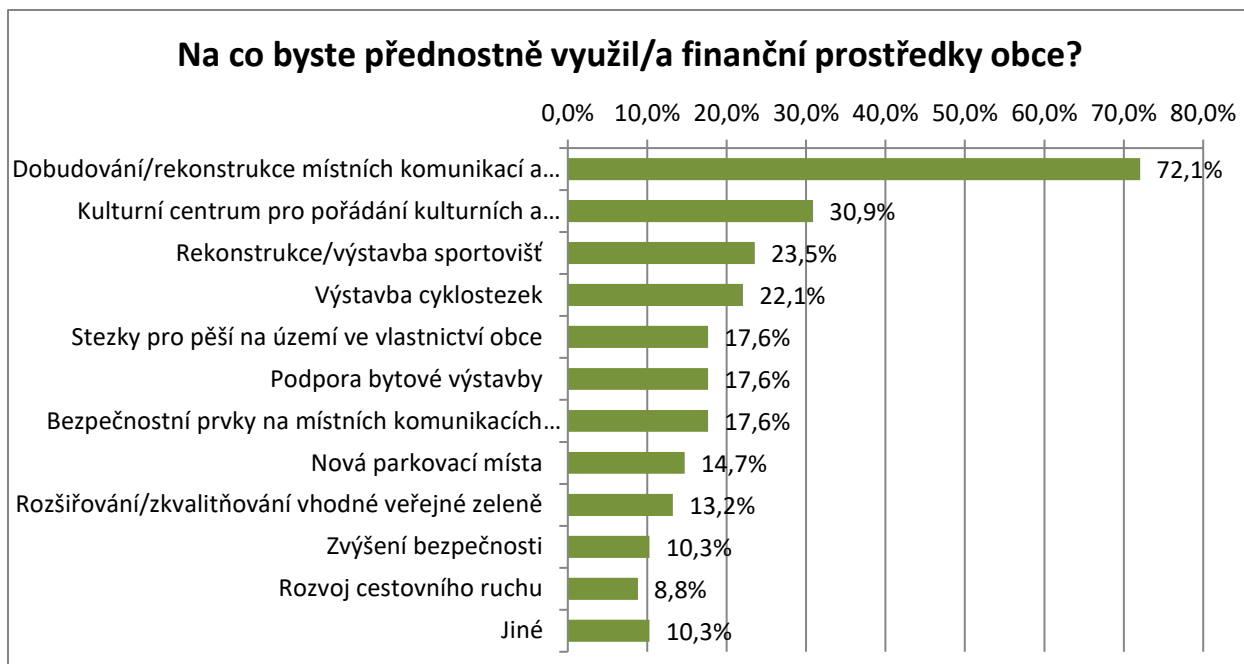
Dva respondenti uvedli, že rozhlasu není rozumět. Jeden respondent uvedl námět k rozšíření informovanosti – důležité informace z hlášení obecního rozhlasu by mohly být rozesílány také e-mailem (společenské akce v obci apod.).



Jednou z klíčových otázek rozvoje obce bylo, jak by se měl změnit její počet obyvatel. K 31. 12. 2016 žilo v Albrechtičkách celkem 686 obyvatel. **Populační růst obce podporuje méně než polovina obyvatel – 45,6 %** (37,9 % respondentů si přálo pozvolný růst obce na přibližně 800 obyvatel, 7,6 % si přálo ještě větší růst nad 800 obyvatel). 42,4 % obyvatel preferuje zachování počtu obyvatel obce na zhruba stávající úrovni.



V případě budoucích investic dotázaní občané velmi silně upřednostňovali rekonstrukce místních komunikací a chodníků (72,1 %). S velkým odstupem následovalo kulturní centrum pro pořádání kulturních a společenských akcí (30,9 %), rekonstrukce či výstavba sportovišť (23,5 %) a výstavba cyklostezek (22,1 %). Nejméně by respondenti investovali do rozvoje cestovního ruchu (8,8 %), bezpečnosti (10,3 %) a veřejné zeleně (13,2 %).



Názory respondentů na rekonstrukci turistické ubytovny jsou velmi různé – mírně převažuje názor, že by bylo vhodné ji přebudovat na Domov pro seniory (38,2 %), ale 30,9 % respondentů je proti a 30,9 % to nedokáže posoudit.

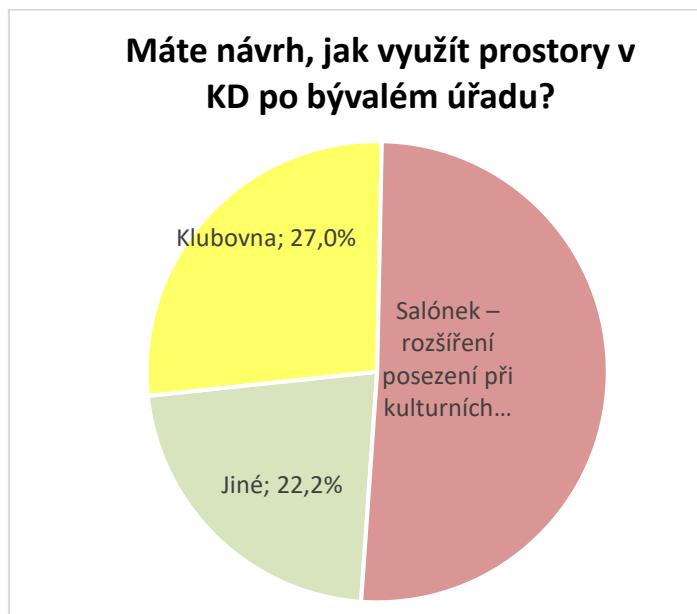
Hlavním argumentem respondentů pro rekonstrukci byla snaha ponechat seniory v jejich domovské obci, kde mají rodiny a přátele (15 respondentů), dále také problémy s lidmi, kteří jsou v současné době v ubytovně ubytovávaní (5) a nová pracovní místa v Domově pro seniory (4). Proti rekonstrukci jsou respondenti zejména z důvodu, že Domov není potřeba (6 respondentů; např. upřednostnit terénní sociální služby, seniorů je málo, mohou žít s příbuznými apod.). Dále také z důvodu vzdálenosti ubytovny od centra obce, a tím horší dostupnosti občanské vybavenosti pro seniory (3), vybudovat Domov pro seniory v jiné lokalitě (2), budoucí problém s využíváním sportovního vybavení současné ubytovny (2), pro rozvoj cestovního ruchu by ubytovna chyběla (2).



Zhruba polovina respondentů (50,8 %) by nevyužité prostory v kulturním domě po bývalém úřadu využila pro rozšíření salóňku na posezení při kulturních akcích. Další čtvrtina (27,0 %) by zde vybudovala klubovnu. Z návrhů týkajících se klubovny bylo nejčastější myšlenkou věnovat tento prostor dětem – buďto jako veřejnou hernu, nebo (což se objevovalo častěji) jako prostor,

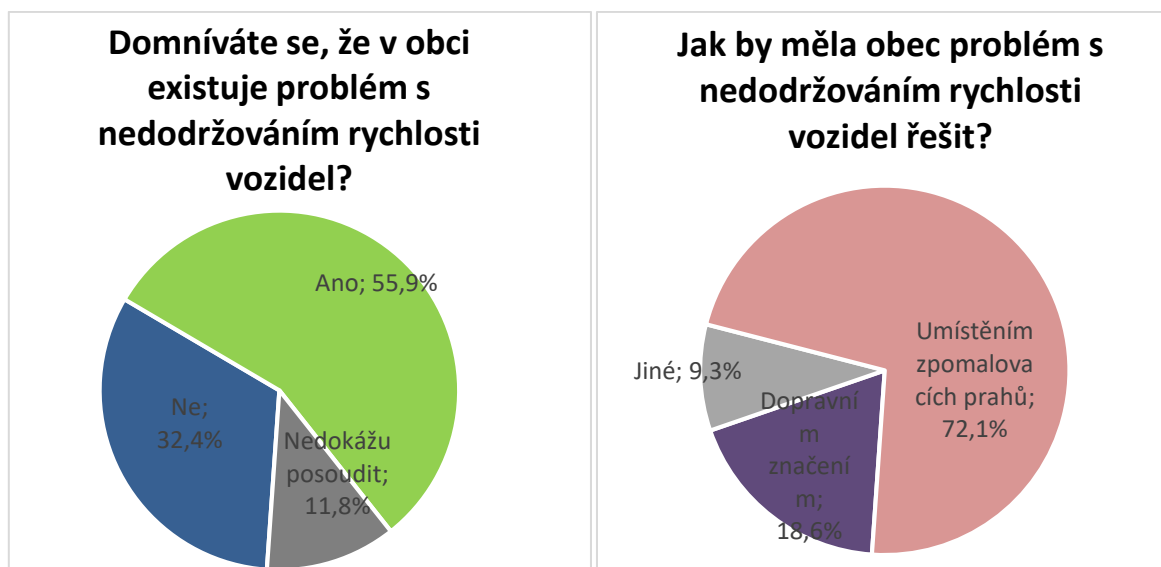
který by mohly využívat všechny spolky a organizace pracující s dětmi. Dalším opakujícím se námětem byla klubovna pro seniory.

Jiné náměty na využití uvedených prostor byl různé, objevovaly se většinou u 1 až 2 respondentů: vybudovat kanceláře k pronájmu, obecní byty, kadeřnictví, čajovna či kavárna.



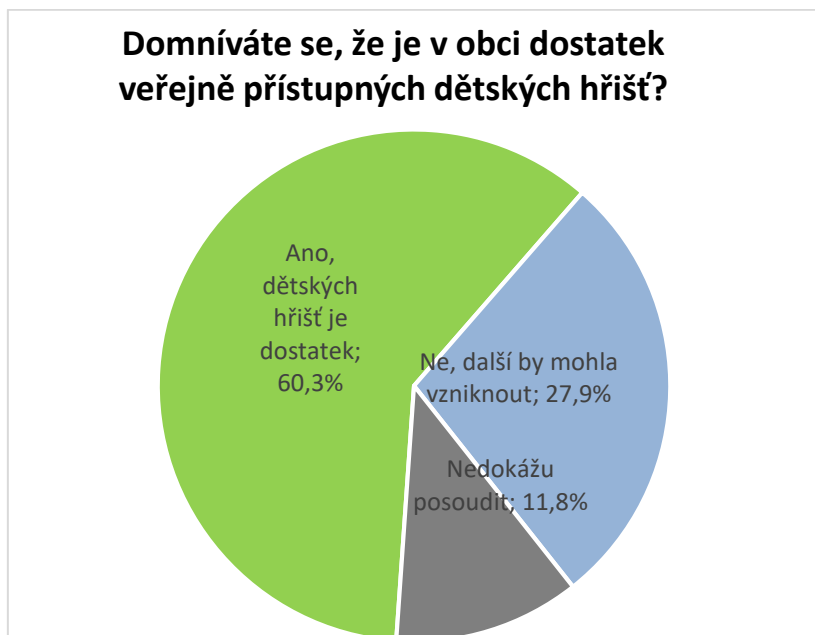
Nedodržování rychlosti vozidel na místních komunikacích považuje za problém více než polovina respondentů (55,9 %), podle třetiny (32,4 %) to problém není. Hlavním krizovým místem jsou podle respondentů vjezdy do obce (12 respondentů), dále celý prostor obce (4), hlavní silnice (4) a u obchodu (3). Respondenti však uváděli i řadu dalších nebezpečných míst. Důležitou skutečností je, že respondenti považují za nebezpečná různá místa, kde se více pohybují děti ze školky a školy.

Problém s nedodržováním rychlosti by měla obec podle názorů respondentů řešit zejména umístěním zpomalovacích prahů (72,1 %) nebo dopravním značením (18,6 %). Celkem 9,3 % respondentů uvedlo jiné způsoby – zejména radar, retardéry, kamerový systém nebo policejní kontroly.



Podle 60,3 % respondentů je v obci dostatek veřejně přístupných dětských hřišť. Dalších 27,9 % se domnívá, že by mohla vzniknout ještě další hřiště. Vhodným místem by podle respondentů byl např. areál sokolovny, okolí rybníků nebo u Fojtovky (uváděli vždy 2–3 respondenti). Podle 4

respondentů by stačilo stávající hřiště rozšířit či dovybavit. 5 respondentů by uvítalo, když by byla veřejně přístupná hřiště u školy a školky.



## SWOT ANALÝZA

*Silné a slabé stránky vyplývají ze zpracované charakteristiky obce. Příležitosti a ohrožení jsou vnější vlivy, které mohou obci pomoci, nebo se kterými se bude muset obec vypořádat.*

<b>SILNÉ STRÁNKY (pozitiva, rozvojové faktory)</b>	<b>SLABÉ STRÁNKY (negativa, problémy)</b>
<ul style="list-style-type: none"> <li>• Výhodná poloha v blízkosti měst Studénka a Ostrava</li> <li>• Stabilní počet obyvatel</li> <li>• Zaměření obce na zemědělství</li> <li>• Obec není zatížena hustou dopravou</li> <li>• Cyklotrasa č. 5 s evropským významem procházející středem obce</li> <li>• Přítomnost turistické ubytovny</li> <li>• Příznivá hodnota nezaměstnanosti</li> <li>• Nová kanalizace, ostatní inženýrské sítě v udržovaném stavu</li> <li>• Čilý kulturní a společenský život</li> <li>• Přítomnost muzea a turistického informačního centra</li> <li>• Dobré hospodaření obce</li> </ul>	<ul style="list-style-type: none"> <li>• Přirozený přírůstek se pohybuje kolem 0</li> <li>• Nepříznivý index stáří</li> <li>• Chybějící podmínky a prostory pro malé podnikatele</li> <li>• Málo pracovních příležitostí přímo v obci</li> <li>• Chybějící řemeslníci</li> <li>• Územní limity rozvoje spojené s přítomností letiště, územní rezervy pro plavební kanál Dunaj-Odra-Labe a přítomností CHKO Poodří</li> <li>• Hluk z letiště</li> <li>• Chybějící chodník v centru obce</li> <li>• Nedostatek parkovacích míst</li> <li>• Vyhovující, ne však optimální dopravní obslužnost</li> <li>• Nenaplněná základní škola, přeplněná mateřská školka</li> </ul>

<b>PŘÍLEŽITOSTI</b> <b>(co se děje, či bude dít kolem nás a my to můžeme využít)</b>	<b>OHROŽENÍ</b> <b>(co se děje, či bude dít kolem nás a my se s tím budeme muset vypořádat)</b>
<ul style="list-style-type: none"><li>• Využití nových technologií pro řešení místních biotopů</li><li>• Spolupráce v rámci místní akční skupiny</li><li>• Zájem o turistiku v CHKO Poodří</li></ul>	<ul style="list-style-type: none"><li>• Kanál Dunaj-Odra-Labe</li><li>• Rozvoj místního letiště</li><li>• Změna zákona o povinnosti přijímat do školky i dvouleté děti platná od roku 2020</li><li>• Klimatické změny – snižování objemu a nerovnoměrnost rozložení srážek</li></ul>

## B. NÁVRHOVÁ ČÁST

---

### B.1 DLOUHODOBÁ VIZE

---

**Vize představuje dlouhodobý obraz o budoucnosti obce.** Naplnění vize bude dosaženo realizací několika navazujících střednědobých programů rozvoje obce.

#### **VIZE OBCE ALBRECHTIČKY V ROCE 2035**

Albrechtičky jsou moderní rozvíjející se obcí. Počet obyvatel je stabilizovaný. Kvalitní technická infrastruktura včetně inženýrských sítí jsou v udržovaném stavu a spolehlivě zajišťují základní potřeby občanů. Odpadové hospodářství je na vysoké úrovni. Spolky spolupracují, obec pomáhá s koordinací akcí. Společenský život v obci je na vysoké úrovni. Místní děti navštěvují albrechtičskou školu. Školka svojí kapacitou dostačuje. Hřiště pro národní házenou je zrekonstruované. V obci existují možnosti pro parkování, obyvatelé se po obci bezpečně pohybují po chodnících. Senioři mají možnosti jak důstojně dožít v obci, kde se narodili. Prostory v KD po bývalém úřadu jsou smysluplně využívány.



## B.2 OPATŘENÍ A AKTIVITY

**Opatření** zastřešuje soubor aktivit k určitému tématu a stanoví přístup k řešení jednotlivých témat a problémů. Opatření jsou seskupena do pěti základních **rozvojových oblastí**. **Aktivita** označuje konkrétní akci, činnost, projekt v rámci opatření.

### Přehled rozvojových oblastí a opatření

#### A. Technická infrastruktura a životní prostředí

- A.1 Rozvoj technické infrastruktury
- A.2 Péče o extravilán obce
- A.3 Zkvalitnění odpadového hospodářství

#### B. Život v obci

- B.1 Zlepšení podmínek pro spolkový život
- B.2 Optimalizace školství a volného času

#### C. Doprava

- C.1 Zajištění bezpečnosti dopravy
- C.2 Řešení prakování

#### D. Správa obce

- D.1 Strategické plánování
- D.2 Správa majetku obce

## OPATŘENÍ A AKTIVITY

### A. Technická infrastruktura a životní prostředí

#### A.1 Rozvoj technické infrastruktury

Název aktivity	Termíny	Odpovědnost	Náklady (v tis.)	Zdroje financování	Komentář
Pravidelné informování mobilních operátorů o slabém signálu	průběžně		-		
Postupná záměna drátového vedení za kabelové u osvětlení	průběžně				
Průběžně plánovat opravy mostů v obci podle výsledků prohlídek	2018-2023				most č. 1 – most č. 10
Realizovat opravy šterkových místních komunikací	2020-2022			dotace + vlastní zdroje	Komunikace s označením dle pasportu MK – 6c Kamenice a MK – 11c Kolem potoka (pod úřadem) Spojení chodníku od aut. zastávky k MŠ, úprava MK - 13c, úprava cesty za obchodem
Provést opravu informačního systému v obci	2019 průběžně				Provedeno částečně výměnou informačních tabulí
Oprava schodiště a opěrné zdi u KD + nájezd ke KD	2022			vlastní zdroje	Mělo by navazovat na rekonstrukci a zateplení KD.
...					

#### A.2 Péče o extravilán obce

Název aktivity	Termíny	Odpovědnost	Náklady (v tis.)	Zdroje financování	Komentář
Výsadba alejí	2022-2023			dotace + vlastní zdroje	Byly vytipovaná místa pro výsadbu alejí – cesta mezi poli za Miramem směrem k motokárám a úsek za

Program rozvoje obce Albrechtičky na období 2018–2023

Název aktivity	Termíny	Odpovědnost	Náklady (v tis.)	Zdroje financování	Komentář
					domy na kolonii směrem k Nové Horce. Vlastníci pozemku předběžně souhlasí.
Řešení přírodního biotopu	2021 - 2023			PRV	Ve spolupráci se spolkem rybářů
Ošetření stromů napadených jmelím	2021 - 2022				přesunuto na rok 2022 z důvodu podání žádosti o dotaci
Vybudování podzemních nádrží na srážkovou vodu	2021				Uvažuje se o podzemních nádržích u MŠ, ZŠ a bývalé pošty – momentálně se od záměru upustilo

### A.3 Zkvalitnění odpadového hospodářství

Název aktivity	Termíny	Odpovědnost	Náklady (v tis.)	Zdroje financování	Komentář
Výstavba sběrného dvora	2020			OPŽP/vlastní zdroje	Sběrný dvůr byl dokončen v r.2020 a je v provozu od dubna 2021
Zavedení komunitního kompostování					Nádoby na bioodpad jsou přeplněné. Je potřeba udělat analýzu efektivity komunitní kompostárny
Rozšíření komodit sběru na sběrném dvoře za účelem efektivnějšího vytrídění odpadů od občanů	2021 - 2022			vlastní	Umožněn sběr textilu, pneumatik. V roce 2022 se plánuje zřízení Re-use centra.
Intenzifikace ČOV	2021 - 2026			vlastní + dotace	Zvýšení kapacity ČOV z 450 EO na 850 EO

## B. Život v obci

### B.1 Zlepšení podmínek pro spolkový život

Program rozvoje obce Albrechtičky na období 2018–2023

Název aktivity	Termíny	Odpovědnost	Náklady (v tis.)	Zdroje financování	Komentář
Podpora spolupráce spolků	průběžně				Byly vybudovány 4 nové klubovny, které poskytují zázemí skautům, dobrovolným hasičům a včelařskému spolku. Vytvoření kalendáře akcí. Podnícení spolupráce.
Pořádání mezigeneračních akcí pro děti a seniory				OP Z	Nově vzniklý spolek seniorů se domluvil na spolupráci s divadelním kroužkem pro děti. Podpora spolupráce senioru s MŠ.
Podpora vzniku spolku seniorů	2020-2021				Začaly se organizovat společné akce seniorů, od podzimu 2021 se seniory scházejí ve své klubovně.

B.2 Optimalizace školství a volného času

Název aktivity	Termíny	Odpovědnost	Náklady (v tis.)	Zdroje financování	Komentář
Zřízení kluboven v bývalém mechanizačním středisku družstva	2020		2718	MMR/vlastní zdroje	Projekt byl podpořen dotací z MMR a byl dokončen na konci roku 2020. Z důvodu „covidu“ byly klubovny spolky využívány až od poloviny roku 2021.
Realizace opatření na větší zaplněnost školy	průběžně				Zvýšit propagaci kvality a pozitivního obrazu školy na veřejnosti jak v obci, tak i v okolí.
Rozšířit kapacitu mateřské školy zřízením odloučené třídy v základní škole	2019		447	MSK/vlastní zdroje	Od školního roku 2019/2020 funguje v ZŠ nové odloučené pracoviště MŠ, kterou navštěvuje 10 dětí ze staršího oddělení
Rekonstrukce hřiště národní házené	2021-2022				Uvažuje se o zachování stejného účelu, vybudování velkého multifunkčního hřiště, tenisových kurtů, nebo položení nového povrchu. Probíhá jednání o odkup hřiště do majetku obce a jeho pozdější využití pro outdoor nebo street hřiště.

Program rozvoje obce Albrechtičky na období 2018–2023

Název aktivity	Termíny	Odpovědnost	Náklady (v tis.)	Zdroje financování	Komentář
Přírodní zahrada pro základní školu	2020				Dokončuje se aktualizace projektu
Dětské hřiště u turistického posezení u střediska údržby	2020				Zastupitelstvem bylo rozhodnuto nebudovat nové hřiště ale rozšířit stávající a zpřístupnit veřejnosti hřiště u ZŠ a MŠ
Outdoorové hřiště v prostorách hřiště u sokolovny	2021				
Rekonstrukce a zateplení budovy bývalé pošty čp. 260	2021-2022		9 500	OPŽP/MMR/vlastní zdroje	Obec plánuje do zrekonstruované budovy přemístit knihovnu z KD a její modernizaci, propojit s multifunkční místnosti pro pořádání besed, přednášek apod., vybudování nových kluboven pro seniory, spolek S.O.V.A a divadelní kroužek pro děti. Vše bude z bezbariérovým přístupem. Dále v objektu v 2. NP vzniknou 2 obecní byty k pronájmu.
Zateplení budovy MŠ, výměna oplocení kolem areálu MŠ	2021-2022			OPŽP + vlastní zdroje	Obec má možnost dofinancování z Programu kotlíkových půjček
Vybudování nové tělocvičny pro ZŠ v areálu zahrady u ZŠ	2021 - 2025			dotace + vlastní zdroje	Žáci ZŠ musí docházet do tělocvičny TJ Sokol, která je vzdálena cca 700 m.
Rekonstrukce hřiště u CVČ - obnova povrchu hřiště + zázemí (lavičky)	2021-2022			dotace + vlastní zdroje	Povrch hřiště je nevyhovující

**C. Doprava**

**C.1 Zajištění bezpečnosti dopravy**

Název aktivity	Termíny	Odpovědnost	Náklady (v tis.)	Zdroje financování	Komentář
Výstavba cyklotrasy z centra obce do Studénky				IROP	Cyklotrasa umožní lepší spojení mezi těmito obcemi i vazbu cyklo dopravy na železniční stanici Studénka. Přispěje k větší bezpečnosti provozu.
Doplnění chodníku na hlavní cestě č. III/46631	2020		3 679	MMR IROP/vlastní zdroje	Projekt zahrnuje výstavbu chodníku ve dvou částech: 1. část navazuje na upravený přechod u aut. zastávky COOP a 2. část od již vybudovaného chodníku dále k MŠ s přechodem pro chodce. – zhotoveno v 2021
Umístění zpomalovacích prahů uvnitř obce na místních komunikacích					Uvažuje se spíše o umístění dopravních značek u MŠ a ZŠ pro zvýšení bezpečnosti dětí docházejících do základní a mateřské školy.
Přemístění autobusové zastávky a její bezbariérový přístup	2022		1 500		Bude vypracován projekt na přemístění autobusové zastávky před COOP z důvodu lepší obslužnosti, bezbariérového přístupu a zvýšení bezpečnosti při průjezdu autobusem.
Vybudování chodníků kolem silnice III/46431 pro propojení stávajících chodníků s přemostěním potoka (lávka)	2022-2024			dotace + vlastní zdroje	Propojení již vybudovaných chodníků by zabezpečilo bezpečnou dopravu pro pěší po celé délce hlavní silnice III/46431 přes obec

**C.2 Řešení parkování**

Název aktivity	Termíny	Odpovědnost	Náklady (v tis.)	Zdroje financování	Komentář
Zřízení parkovacích míst					Obec zvažuje organizační opatření, aby občané parkovali svá vozidla na vlastních pozemcích.

Program rozvoje obce Albrechtičky na období 2018–2023

Název aktivity	Termíny	Odpovědnost	Náklady (v tis.)	Zdroje financování	Komentář
Zřízení parkování u prodejny COOP					Plánuje se pro parkování využití prostoru, který vznikne při přemístění autobusové zastávky
Zřízení parkování před čp. 260	2022				Obec plánuje přemístěním autobusové zastávky vybudovat nové parkovací místa (asi 8) pro zrekonstruovanou budovu občanské vybavenosti čp. 260 a pro prodejnu COOP
Vybudování parkoviště před MŠ	2022-2023				V okolí MŠ není vhodné parkovací místa pro zaměstnanec ani pro rodiče, kteří čím dál častěji vozí děti do MŠ auty.

**D. Správa obce**

**D.1 Strategické plánování**

Název aktivity	Termíny	Odpovědnost	Náklady (v tis.)	Zdroje financování	Komentář
Provedení komplexních pozemkových úprav	2020			PRV	
Realizace Programu rozvoje obce	Průběžně			OP Z	Pravidelná aktualizace a vyhodnocování Programu rozvoje obce
...					
...					



## D.2 Správa majetku obce

Název aktivity	Termíny	Odpovědnost	Náklady (v tis.)	Zdroje financování	Komentář
Vybudování bytů pro seniory v turistické ubytovně				IROP	V současné době se spíše uvažuje o rekonstrukci ubytovny tak, aby vznikly nové apartmány pro komfortnější ubytování turistů.
Využití prostoru v KD po bývalém úřadu					Klubovna, salónek, kanceláře k pronájmu, obecní byty, kadeřnictví, čajovna či kavárna. Obec plánuje zrekonstruovat celý objekt KD.
Oprava kapličky u Kubošů	2021		220	MZ/vlastní zdroje	Rekonstrukce kapličky byla podpořena dotačním programem MZ
Rekonstrukce kulturního domu + zateplení KD	2021-2022				Projekt plánuje modernizaci kulturního domu, přemístění kuchyně do přízemí pro lepší dostupnost a tím zvýšit využitelnost KD pro občany při pořádání oslav, koncertů, zábav, plesů apod.
Obnova hrobky Vetterů z Lilie	2022			MZ + vlastní zdroje	Oprava střechy

IROP = Integrovaný regionální operační program

OP Z = Operační program Zaměstnanost

OP ŽP = Operační program Životní prostředí

PRV = Program rozvoje venkova

MZ = Ministerstvo zemědělství

### B.3 PODPORA REALIZACE PROGRAMU

Za **koordinaci** činností spojených s programem rozvoje obce je zodpovědný **starosta**.

**Sledování a vyhodnocování plnění** programu rozvoje obce provádí finanční výbor ve spolupráci se starostou obce.

**Návrh aktualizací programu rozvoje** (zejména úpravy termínů, nákladů a finančního plánu – rozložení nákladů v jednotlivých letech realizace) připravuje finanční výbor v úzké součinnosti se starostou obce a komisí pro místní rozvoj obce a kulturu s ohledem na vyhodnocení plnění v předchozím roce a ve vazbě na tvorbu rozpočtu na následující rok.

Program rozvoje obce je **závazným podkladem pro rozhodování zastupitelstva obce a pro činnost jednotlivých orgánů obce**. Organizace/osoby uvedené ve sloupci odpovědnost u jednotlivých aktivit **zodpovídají za zajištění realizace příslušné aktivity** (tj. aktivitu nemusí přímo realizovat, ale mohou na realizaci pouze dohlížet, iniciovat započítí realizace apod.).

Program rozvoje je závazným **podkladem pro přípravu rozpočtu obce**.

**Základní činnosti spojené s realizací programu rozvoje jsou v průběhu kalendářního roku rozloženy následovně:**

Měsíc	Činnosti	Kdo udělá
Říjen	Vyhodnocení stávajícího plnění v daném roce a návrh aktualizace	kontrolní výbor
Listopad	Projednání návrhu aktualizace na zastupitelstvu obce Provázání programu rozvoje a rozpočtu na následující rok <i>(rozpočet zohlední stav plnění programu rozvoje, v programu rozvoje se upraví částky a harmonogram dle návrhu rozpočtu)</i>	zastupitelstvo obce
Prosinec	Schválení návrhu aktualizace (spolu se schválením návrhu rozpočtu)	zastupitelstvo obce
Průběžně	<i>Sběr podnětů a aktuálních informací</i>	<i>starosta, finanční výbor</i>

**Vyhodnocení plnění programu rozvoje** obsahuje u jednotlivých aktivit následující informace:

- **Stav realizace:** splněno / v realizaci dle plánu (využíváno zejména u víceletých aktivit) / v realizaci (ale později / dříve oproti plánu) / nerealizováno.
- **Skutečné náklady.**
- *Dle potřeby komentář ke stavu realizace* – zejména zdůvodnění proč aktivita nebyla realizována dle plánu, dále i např. zkušenosti z realizace, které by mohly být využity.

Stav realizace lze v tabulce s přehledem aktivit vyjádřit zbarvením (např. zelená = splněno, oranžová = v realizaci).

**Aktualizace programu rozvoje** bude probíhat obvykle 1 x ročně. Návrh aktualizace zpracovává Finanční výbor v úzké součinnosti se starostou obce a komisí pro místní rozvoj obce a kulturu. Návrh aktualizace musí být projednán a schválen zastupitelstvem obce.

Při roční aktualizaci budou vždy aktuální situaci přizpůsobeny následující údaje:

- Termíny.
- Náklady.

V případě potřeby je možné vyřadit plánovanou aktivitu nebo doplnit aktivitu novou.

Návrh aktualizace bude obsahovat přehled provedených změn. Na jeho základě bude vytvořena a zveřejněna aktuální podoba programu rozvoje obce.

**Aktualizace** programu rozvoje **probíhá z technického hlediska** následovně:

Podkladem pro aktualizaci jsou tabulky se specifikací aktivit (přímo v návrhové části programu rozvoje, nebo v přehledové tabulce v excelu).

V tabulkách se **žlutým podbarvením** zvýrazní aktualizované údaje, resp. doplněné aktivity. **Červeně** se potom podbarví aktivity, jejich realizace se nepředpokládá.